

**INFORME DE MONITOREO DE MEDIOS\***

Fecha: 24/10/2022

Semana N° 43

Coordinación de Vigilancia Epidemiológica

\*Vigilancia basada en eventos de interés epidemiológico mediante el monitoreo de medios abiertos de comunicación locales y nacionales.

**Reporte de eventos:**

Amenaza	Tema	Medio	Fecha	Resumen	Liga	Prioridad
<b>Desastres</b>	<b>Sin atlas de riesgo la mayoría de los municipios en Morelos</b>	El Sol de Cuernavaca	23 octubre 2022	A penas 3 de 36 municipios del estado de Morelos cuentan con un Atlas de Riesgo vigente, reconoció el Coordinador Estatal de Protección Civil (CEPC), Víctor Mercado Salcedo; a pesar de que este tipo de proyectos son útiles a la hora de que una contingencia ambiental dado que se pueden identificar las zonas de alto riesgo para actuar de manera inmediata.	<a href="https://www.elsoldecuernavaca.com.mx/poli/ciaca/con-atlas-de-riesgo-solo-tres-municipios-9073729.html">https://www.elsoldecuernavaca.com.mx/poli/ciaca/con-atlas-de-riesgo-solo-tres-municipios-9073729.html</a>	Bajo
<b>Biológico</b>	<b>Covid-19</b>	El Sol de Cuernavaca	24 octubre 2022	Adrian Inda Valencia, asesor técnico de la fundación rotaria en temas de agua y saneamiento <b>exhortó a los morelenses para que dejen de tirar a las coladeras residuos de aceite utilizado</b> , ya que por cada litro de aceite, se contaminan 15 litros de agua.	<a href="https://www.elsoldecuernavaca.com.mx/loca/recolectan-mas-cinco-mil-litros-de-aceite-quemado-9080022.html">https://www.elsoldecuernavaca.com.mx/loca/recolectan-mas-cinco-mil-litros-de-aceite-quemado-9080022.html</a>	Bajo
<b>Biológico</b>	<b>Casos activos Covid-19</b>	Diario de Morelos	23 octubre 2022	La Secretaría de Salud informa que a la fecha en Morelos se han estudiado 366 mil 098 personas, de las cuales se han confirmado 91 mil 492 con coronavirus COVID-19; 80 están activas y se han registrado 5 mil 321 defunciones.	<a href="https://www.diariodemorelos.com/noticias/hasta-el-momento-se-registran-nicamente-80-casos-activos-de-covid19-en-morelos">https://www.diariodemorelos.com/noticias/hasta-el-momento-se-registran-nicamente-80-casos-activos-de-covid19-en-morelos</a>	Bajo
<b>Biológico</b>	<b>Prevención de poliomielitis</b>	Diario de Morelos	23 octubre 2022	Hoy es el Día Mundial contra la Poliomielitis, por lo que Servicios de Salud de Morelos (SSM) recordó a la población llevar a menores de un año al centro de salud más cercano para que reciban la vacuna gratuita a fin de evitar esta enfermedad.	<a href="https://www.diariodemorelos.com/noticias/hoy-se-festeja-el-d-contra-la-poliomielitis">https://www.diariodemorelos.com/noticias/hoy-se-festeja-el-d-contra-la-poliomielitis</a>	Bajo
<b>Biológico</b>	<b>Alerta por cantidades elevadas de plomo en sangre en morelenses</b>	Diario de Morelos	23 octubre 2022	De acuerdo con estudios e investigaciones realizadas por el Instituto Nacional de Salud Pública (INSP) Morelos se encuentra en una de las regiones en donde se registran porcentajes elevados de plomo en la sangre, más de los permitidos en la Norma Oficial Mexicana vigente.	<a href="https://www.diariodemorelos.com/noticias/alertan-sobre-plomo-en-la-sangre">https://www.diariodemorelos.com/noticias/alertan-sobre-plomo-en-la-sangre</a>	Bajo
<b>Biológico</b>	<b>Vacunación vs Covid-19</b>	Diario de Morelos	23 octubre 2022	El 57 por ciento de la población de cinco a once años ha recibido, al menos, una dosis de la vacuna contra el COVID-19, mientras que el 47 por ciento cuenta con el esquema completo, informó Raúl Anaya Rojas, delegado de los Programas para el Bienestar.	<a href="https://www.diariodemorelos.com/noticias/casi-completa-vacunaci-n-en-morelos">https://www.diariodemorelos.com/noticias/casi-completa-vacunaci-n-en-morelos</a>	Bajo
<b>Biológico</b>	<b>Alerta COFEPRIS por uso de vapeadores</b>	Diario de Morelos	23 octubre 2022	La Comisión Federal contra los Riesgos Sanitarios (Cofepris) emitió una alerta sanitaria sobre el uso de vapeadores tras detectar que el acetato de vitamina E una de las sustancias que contienen los cartuchos es altamente dañina para la salud.	<a href="https://www.diariodemorelos.com/noticias/anuncian-alerta-por-vapeadores">https://www.diariodemorelos.com/noticias/anuncian-alerta-por-vapeadores</a>	Bajo
<b>Biológico</b>	<b>Riesgo de otro derrumbe en el panteón de la paz</b>	Diario de Morelos	23 octubre 2022	El panteón de la Paz de la colonia Chipitlán, permanecerá cerrado al público por su seguridad, del día 29 de octubre al 2 de noviembre, por indicaciones de Protección Civil municipal, a causa del derrumbe que se suscitó hace un mes.	<a href="https://www.diariodemorelos.com/noticias/estar-cerrado-pante-n-de-la-paz-en-cuernavaca-por-riesgo-de-otro-derrumbe">https://www.diariodemorelos.com/noticias/estar-cerrado-pante-n-de-la-paz-en-cuernavaca-por-riesgo-de-otro-derrumbe</a>	Bajo



<http://ssm.gob.mx>



Servicios de Salud Morelos



@MorelosSalud

Callejón Borda N°3 Col. Centro C.P. 62000  
Teléfono (777) 312 62 31 / 314 33 36 ext. 222

**Calle Gómez Azcárate No. 205, Col. Lomas de la Selva  
C.P. 62270, Cuernavaca, Morelos. Tel.: 777 102 25 56**

Amenaza	Tema	Medio	Fecha	Resumen	Liga	Prioridad
<b>Biológico</b>	<b>Casos activos Covid-19</b>	El Sol de Cuernavaca	24 octubre 2022	La Secretaría de Salud informa que a la fecha en Morelos se han estudiado 366 mil 075 personas, de las cuales se han confirmado 91 mil 477 con coronavirus COVID-19; 82 están activas y se han registrado 5 mil 321 defunciones.	<a href="https://www.diariodemorelos.com/noticias/se-mantiene-covid-19-en-menos-de-100-casos-activos-en-morelos">https://www.diariodemorelos.com/noticias/se-mantiene-covid-19-en-menos-de-100-casos-activos-en-morelos</a>	Bajo
<b>Biológico</b>	<b>Prevención de enfermedad es por higiene en los niños</b>	El Sol de Cuernavaca	24 octubre 2022	El Hospital del Niño Morelense (HNM) hizo un llamado a la población a mantener las medidas de higiene en los menores como parte de las recomendaciones que se emiten de manera permanente.	<a href="https://www.diariodemorelos.com/noticias/laman-en-morelos-cuidar-higiene-en-ni-os">https://www.diariodemorelos.com/noticias/laman-en-morelos-cuidar-higiene-en-ni-os</a>	Bajo
<b>Biológico</b>	<b>Familias en zonas de riesgo</b>	La Unión	24 octubre 2022	Respecto a las familias que viven en zonas de riesgo, reiteró que cada año se les hacen notificaciones pero la gran mayoría no accede a desalojar sus viviendas, por lo menos en la temporada de lluvias, y es ahí cuando se registran contingencias o situaciones que lamentar, como lo ocurrido en la colonia Los Pilares donde tres personas fallecieron a consecuencia de un desajamiento de tierra.	<a href="https://www.launion.com.mx/morelos/sociedad/noticias/215854-son-300-las-familias-que-aun-viven-en-zonas-de-riesgo.html">https://www.launion.com.mx/morelos/sociedad/noticias/215854-son-300-las-familias-que-aun-viven-en-zonas-de-riesgo.html</a>	Bajo
<b>Biológico</b>	<b>Piden reforzar acciones para prevenir dengue</b>	La Unión	23 octubre 2022	Vecinos del lugar denunciaron que los casos de dengue comienzan a aumentar, por lo que pidieron a las autoridades reforzar las acciones preventivas para eliminar la propagación del mosquito transmisor.	<a href="https://www.launion.com.mx/morelos/zona-sur/noticias/215862-temen-vecinos-la-proliferacion-del-dengue.html">https://www.launion.com.mx/morelos/zona-sur/noticias/215862-temen-vecinos-la-proliferacion-del-dengue.html</a>	Bajo



<http://ssm.gob.mx>



Servicios de Salud Morelos



@MorelosSalud

Callejón Borda N°3 Col. Centro C.P. 62000  
Teléfono (777) 312 62 31 / 314 33 36 ext. 222

**Calle Gómez Azcárate No. 205, Col. Lomas de la Selva  
C.P. 62270, Cuernavaca, Morelos. Tel.: 777 102 25 56**

**INFORME DE RIESGOS METEOROLÓGICOS**

Fecha: 24/10/2022

Semana N° 43

Coordinación de Vigilancia Epidemiológica

**Fuente:** Servicio Meteorológico Nacional de México, CONAGUA.

**EL FRENTE FRÍO NÚM. 5 Y UNA VAGUADA POLAR OCASIONARÁN VIENTOS FUERTES, LLUVIAS CON CHUBASCOS Y DESCENSO DE TEMPERATURAS EN EL NOROESTE, NORTE Y NORESTE DEL PAÍS**

Durante este día, el **frente frío Núm. 5** recorrerá el noroeste y norte del país, en interacción con una **vaguada polar** y con la **corriente en chorro subtropical**, ocasionarán *probabilidad de caída de aguanieve en zonas serranas* del norte de Sonora y Chihuahua durante la mañana, así como lluvias con chubascos y rachas fuertes de viento en el noroeste, norte y noreste del territorio nacional, además de descenso en las temperaturas diurnas sobre entidades del noroeste y norte del país. Por su parte, el ingreso de humedad del Océano Pacífico y Golfo de México generará lluvias y chubascos dispersos sobre el occidente, centro, oriente, sur y sureste del país. Finalmente, la **onda tropical Núm. 28** se desplazará al suroeste de las costas de Michoacán y Jalisco, sin afectar al territorio nacional.

**Las lluvias mencionadas podrán estar acompañadas de descargas eléctricas fuertes rachas de viento y posible caída de granizo, además, podrían incrementar los niveles de ríos y arroyos y ocasionar deslaves e inundaciones.**

**Lluvias aisladas (0.1-5mm):**

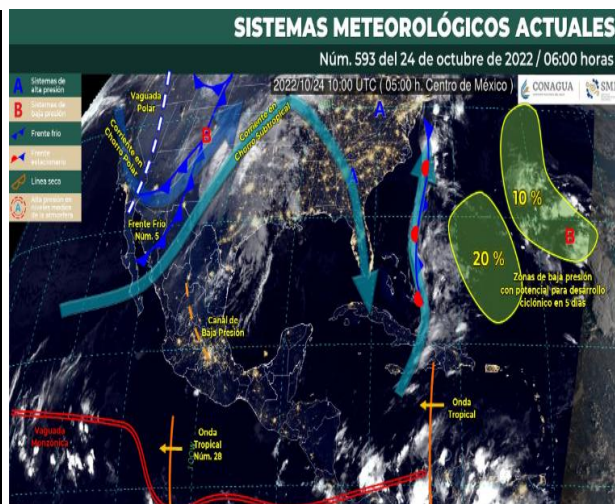
Michoacán, **Morelos**, Ciudad de México, Hidalgo, Tlaxcala, Veracruz, Campeche y Yucatán.

**Temperaturas Máximas de 30-35 °C:**

Sinaloa, Nayarit, Jalisco, Colima, Michoacán, Guerrero, Oaxaca, Chiapas, San Luis Potosí, Veracruz, Tabasco y Quintana Roo.

**Pronóstico en región Mesa Central:**

**Cielo medio nublado a nublado con probabilidad de lluvias aisladas** en Querétaro, Hidalgo, **Morelos** y Tlaxcala, así como chubascos en Puebla. Sin lluvias en Guanajuato. Ambiente matutino fresco a frío, con posibles heladas en zonas altas de Hidalgo, Tlaxcala y Puebla. Ambiente templado a cálido por la tarde. Viento de dirección variable de 10 a 20 km/h con rachas de 40 km/h en Querétaro y Puebla.



<http://ssm.gob.mx>



Servicios de Salud Morelos



@MorelosSalud

Callejón Borda N°3 Col. Centro C.P. 62000  
Teléfono (777) 312 62 31 / 314 33 36 ext. 222

**Calle Gómez Azcárate No. 205, Col. Lomas de la Selva  
C.P. 62270, Cuernavaca, Morelos. Tel.: 777 102 25 56**

**INFORME DE MONITOREO VOLCÁNICO Y SISMOLÓGICO**

Fecha: 24/10/2022

Semana N° 43

Coordinación de Vigilancia Epidemiológica

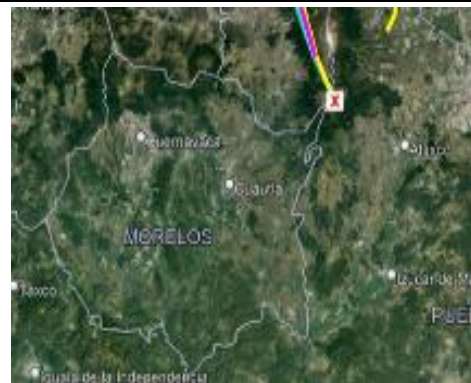
**Fuente:** Servicio Sismológico Nacional, UNAM. / Centro nacional de Prevención de Desastres (CENAPRED)-SEGOB, SENEAM-SCT y NOAA.

En las últimas 24 horas, mediante los sistemas de monitoreo del volcán Popocatepetl, se detectaron 27 exhalaciones, acompañadas de vapor de agua, gases volcánicos y ligeras cantidades de ceniza. Adicionalmente, se contabilizaron 635 minutos de tremor, 300 minutos de baja amplitud y alta frecuencia y 335 minutos de tipo armónico. Al momento de este reporte se tiene buena visibilidad al volcán, observándose una ligera emisión de gas.

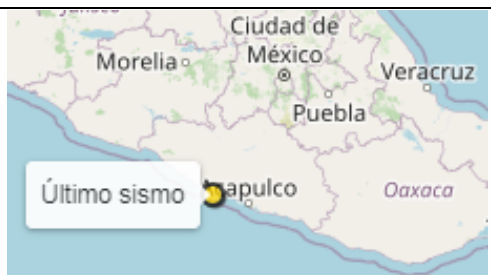
NIVEL DE ALERTA	SEMAFORO	AMARILLO-FASE 2	RECOMENDACIONES PARA LA FASE AMARILLO FASE 2
	<p><b>El volcán presenta incremento en su actividad, con explosiones esporádicas:</b></p> <ul style="list-style-type: none"><li>● Pluma continua de vapor de agua y gas.</li><li>● Caída de ceniza leves a moderadas en poblaciones cercanas.</li><li>● Lanzamiento de fragmentos incandescentes y posibilidad de flujos piroclásticos de corto alcance asociado a las explosiones.</li><li>● Crecimiento y destrucción de domos de lava.</li><li>● Flujos de lodo o escombros de corto alcance.</li></ul>		<p><b>1.</b> Continuar con el <b>radio de seguridad de 12 km</b>, por lo que la <b>permanencia</b> en esa área <b>no está permitida</b>.</p> <p><b>2.</b> Controlar el tránsito entre Santiago Xalitintla y San Pedro Nexapa, vía Paso de Cortés.</p> <p><b>3.</b> A las autoridades de <b>Protección Civil</b>, <b>mantener sus procedimientos preventivos</b>, de acuerdo con sus planes operativos.</p> <p><b>4.</b> A la <b>población</b> se le recomienda <b>elevar la atención a los avisos de las autoridades de su localidad</b> y se exhorta a no acercarse al volcán, y mucho menos al cráter.</p> <p><b>5.</b> <b>Mantenerse fuera de cañadas ante posibles flujos de lodo</b>, principalmente en temporada de lluvias.</p>

**PRONOSTICO DE CAIDA DE CENIZA**

En caso de una exhalación de ceniza volcánica, el pronóstico de trayectoria hacia el nor-noroeste, cambiando al norte y noreste (simulando exhalación cada hora en las próximas 6 horas), a su paso por la zona sureste, este y noreste del Estado de México; zona oeste del estado de Tlaxcala y zona sureste del estado de Hidalgo, para las primeras 12 horas de pronóstico, (09:00 a las 21:00 hora local). Posteriormente para las últimas 12 horas de pronóstico (21:00 a las 09:00 hora local del día siguiente), las trayectorias continúan hacia la zona sureste del estado de Hidalgo; zona suroeste, noroeste y centro del estado de Tlaxcala y zona oeste y centro-norte del estado de Puebla.



**SIN PRONOSTICO DE CAIDA DE CENIZA PARA EL ESTADO**

SISMOS	<p>Se registró sismo de magnitud de 3.3 grados Richter, a las 05:00:30 hrs con localización del epicentro a 18 km al sur de Tecpan, Guerrero.</p> <p><b>NO PERCIBIDO EN EL ESTADO DE MORELOS.</b></p>	
	<p><b>REPORTE DE DAÑOS A LA POBLACION</b></p> <p><b>PROTECCIÓN CIVIL</b></p> <p>Sin reporte de daños a la población ni a la infraestructura en salud.</p>	



<http://ssm.gob.mx>



Servicios de Salud Morelos



@MorelosSalud

Callejón Borda N°3 Col. Centro C.P. 62000  
Teléfono (777) 312 62 31 / 314 33 36 ext. 222

**Calle Gómez Azcárate No. 205, Col. Lomas de la Selva  
C.P. 62270, Cuernavaca, Morelos. Tel.: 777 102 25 56**



**INFORME DE MONITOREO DE TEMPERATURAS Y CALIDAD DEL AIRE**

Fecha: 24/10/2022

Semana N° 43

Coordinación de Vigilancia Epidemiológica

Fuente: Comisión Estatal de Agua (CEAGUA)



**PRONOSTICO DE TEMPERATURAS POR MUNICIPIO**

**TEMPERATURAS MÁXIMAS Y MÍNIMAS, ULTIMAS 24 HRS**

Municipio	Min.	Max.	Municipio	Min.	Max.
Amacuzac	16°	31°	Tepalcingo	16°	28°
Cuautla	14°	27°	Ayala	17°	29°
Jiutepec	14°	28°	Huitzilac	08°	18°
Temixco	15°	30°	Tepoztlán	13°	26°
Tlaltizapan	17°	30°	Zacualpan	12°	24°
Axochiapan	17°	29°	Tlalquitenango	18°	32°
Cuernavaca	12°	25°	Puente de Ixtla	17°	33°
Jojutla	17°	33°			

**Mínimas**

Huitzilac 08° 18°

Tetela del Volcán 10° 19°

Totolapan 11° 21°

Ocuituco 11° 21°

**Máximas**

Tlalquitenango 18° 32°

Jojutla 17° 33°

Axochiapan 17° 29°

Zacatepec 17° 29°



**CALIDAD DEL AIRE**

ÍNDICE AIRE Y SALUD	NIVEL DE RIESGO ASOCIADO	RECOMENDACIONES	
		GRUPOS SENSIBLES	PARA TODA LA POBLACIÓN
<p>Estación de Monitoreo Cuernavaca Centro, Morelos</p> <p><b>50</b> <b>Moderado</b> Updated on Monday 7:00 Temp.: 20°C</p> <p>Current Past 48 hours data</p> <p>PM2.5 AQI 50 13 63</p> <p>PM10 AQI 24 9 38</p>	<p><b>Moderado</b></p> <p>Las personas sensibles pueden experimentar síntomas respiratorios (asmáticos), posible agravamiento de enfermedad pulmonar y cardiaca en personas con enfermedad cardiopulmonar y adultos mayores.</p>	<p>Considera reducir las actividades físicas vigorosas al aire libre.</p>	<p>Disfruta las actividades al aire libre.</p>



<http://ssm.gob.mx>



Servicios de Salud Morelos



@MorelosSalud

Callejón Borda N°3 Col. Centro C.P. 62000  
Teléfono (777) 312 62 31 / 314 33 36 ext. 222

Calle Gómez Azcárate No. 205, Col. Lomas de la Selva  
C.P. 62270, Cuernavaca, Morelos. Tel.: 777 102 25 56

**INFORME DE MONITOREO EPIDEMIOLÓGICO**

Fecha: 24/10/2022

Semana N° 43

Coordinación de Vigilancia Epidemiológica

**Fuente:** Jurisdicciones Sanitarias del estado de Morelos.

**JURISDICCION SANITARIA I:**

👉 **SIN EVENTOS EXTRAORDINARIOS.**

**JURISDICCION SANITARIA II:**

👉 **SIN EVENTOS EXTRAORDINARIOS.**

**JURISDICCION SANITARIA III:**

👉 **SIN EVENTOS EXTRAORDINARIOS.**



<http://ssm.gob.mx>



Servicios de Salud Morelos



@MorelosSalud

Callejón Borda N°3 Col. Centro C.P. 62000  
Teléfono (777) 312 62 31 / 314 33 36 ext. 222

**Calle Gómez Azcárate No. 205, Col. Lomas de la Selva  
C.P. 62270, Cuernavaca, Morelos. Tel.: 777 102 25 56**